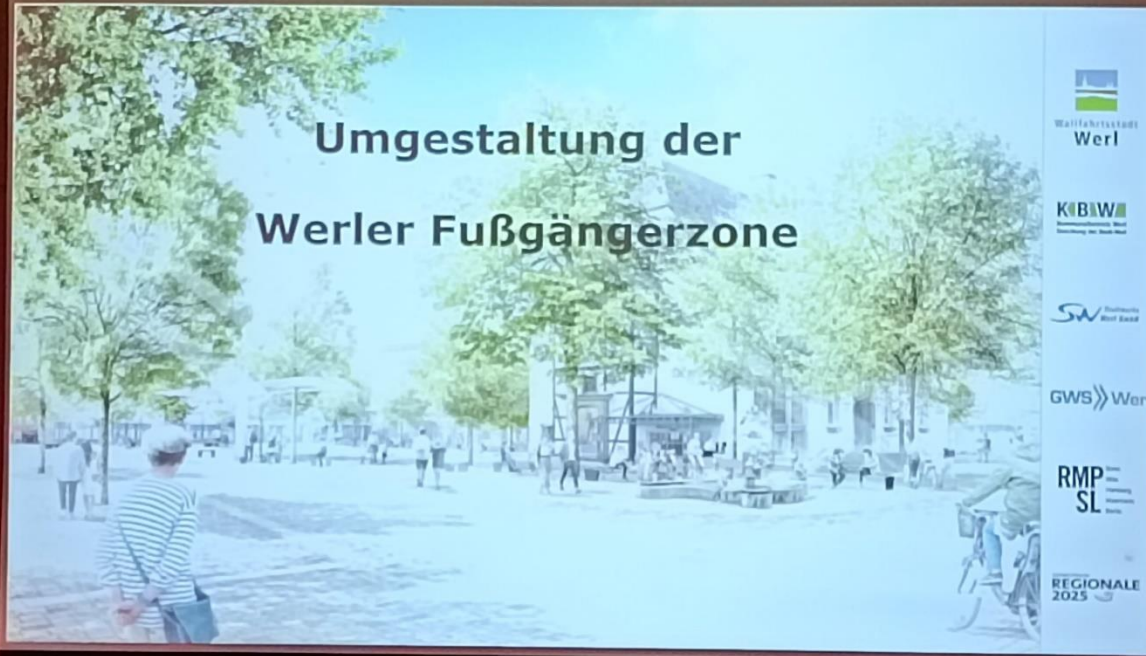


Umgestaltung der Werler Fußgängerzone



WALDFACHSCHAFT
Werl


KIB&W
Kommunales Institut für
Entwicklung und Stadtplanung

SW
Stadtwerk
Werl

GWS
Werl

RMP
SL

REGIONALE
2025



Veranstungsablauf


1. • Begrüßung
2. • Einleitung
3. • Vorstellung der Teilmaßnahmen des KBW
4. • Vorstellung der Teilmaßnahmen der Stadtwerke
5. • Vorstellung der Teilmaßnahmen durch rmpsl
6. • Vorstellung der Teilmaßnahmen durch die GWS
7. • Zusammenfassung
8. • Abschlussfragen







Perspektive - Marktplatz



Man speaking at podium

Five men seated in a row

Maßnahmenbereich





FRAGEN



ISEK Fußgängerzone, Arbeiten der Stadtwerke


- **IST-Situation: bestehende Leitungs-Infrastruktur der Stadtwerke für die Sparten:**
 - Strom
 - Erdgas
 - Trinkwasser
 - Straßenbeleuchtung
- **Aufgabe der Stadtwerke: neue Leitungs-Infrastruktur für alle Sparten verlegen**
 - Hauptleitungen und Hausanschlüsse
 - Zusätzlich: Glasfaserleitungen
 - Sinnvoller Zeitpunkt: jetzt im Zuge von ISEK
 - Keine Kosten für Anrainer, Mieter, Hauseigentümer




Lagepläne

Lageplan Walburgisstraße Süd





Perspektive - Grünes Band/ Gastronomie/ Ladenfront



Perspektive - Marktplatz



Perspektive – Eingangsbereich Walburgisstraße

